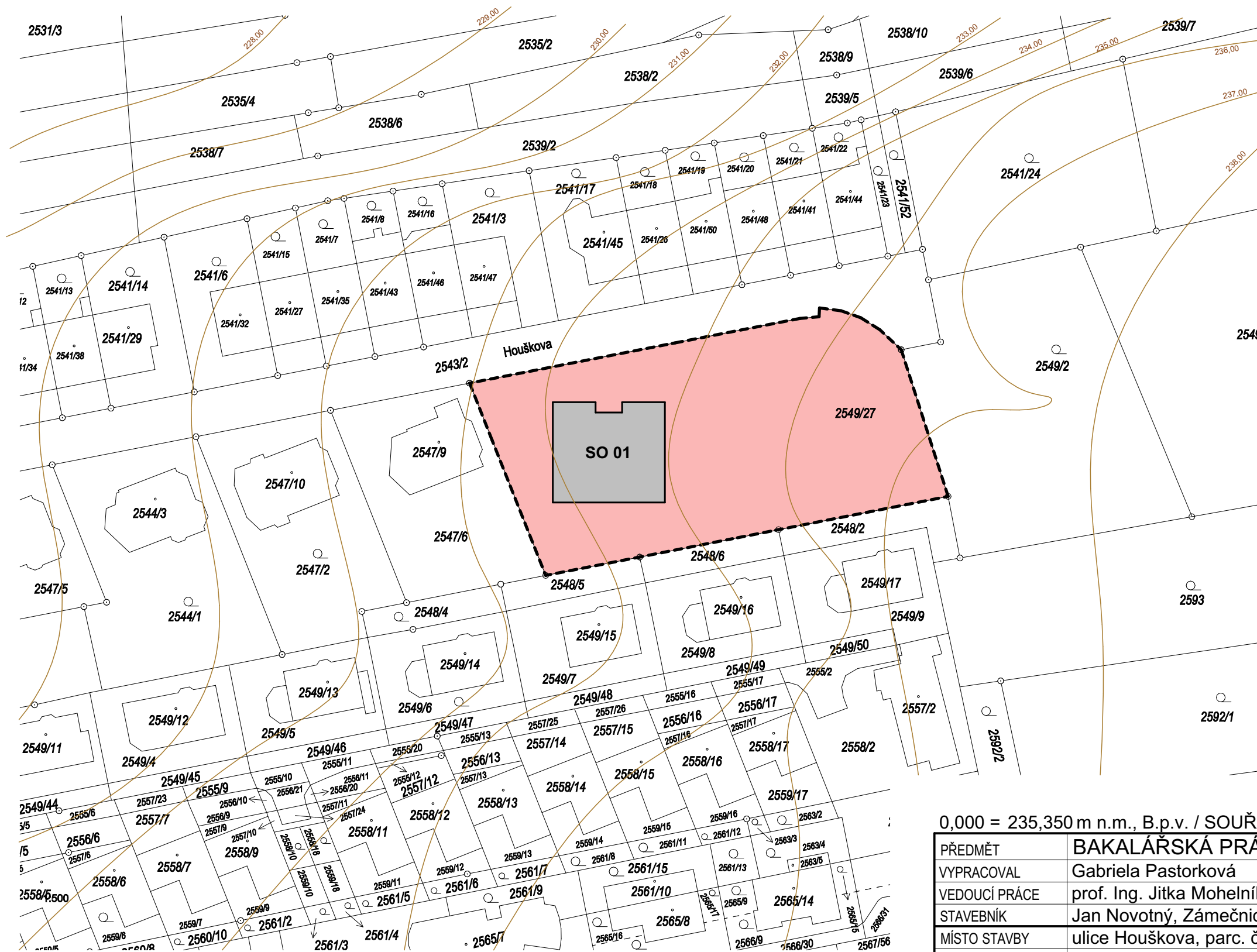


# KATASTRÁLNÍ SITUAČNÍ VÝKRES

## M 1:750



## LEGENDA

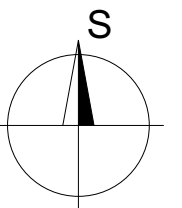
POZEMEK STAVBY, PARC. Č. 2549/27,  
K.Ú. BRNO-KOMÍN

NAVRHOVANÝ OBJEKT


— — — — — HRANICE ŘEŠENÉ ČÁSTI

———— KATASTRÁLNÍ MAPA - HRANICE PARCEL

## VRSTEVNICE



0,000 = 235,350 m n.m., B.p.v. / SOUŘADNICOVÝ SYSTÉM S-JTSK

PŘEDMĚT	BAKALÁŘSKÁ PRÁCE			FAKULTA STAVEBNÍ ústav pozemního stavitelství		
VYPRACOVAL	Gabriela Pastorková					
VEDOUcí PRÁCE	prof. Ing. Jitka Mohelníková, Ph.D.					
STAVEBNÍK	Jan Novotný, Zámečnická 8, Brno 612 00					
MÍSTO STAVBY	ulice Houškova, parc. č. 2549/27, k.ú. Brno-Komín					
NÁZEV STAVBY	BYTOVÝ DŮM					
STAVEBNÍ OBJEKT	SO 01 BYTOVÝ DŮM		FORMÁT	2xA4		
ČÁST	C Situační výkresy		DATUM	5/2021		
OBSAH:	KATASTRÁLNÍ SITUACNÍ VÝKRES		STUPEŇ PD	DPS		
			MEŘÍTKO 1:750	Č. VÝKRESU C.2		